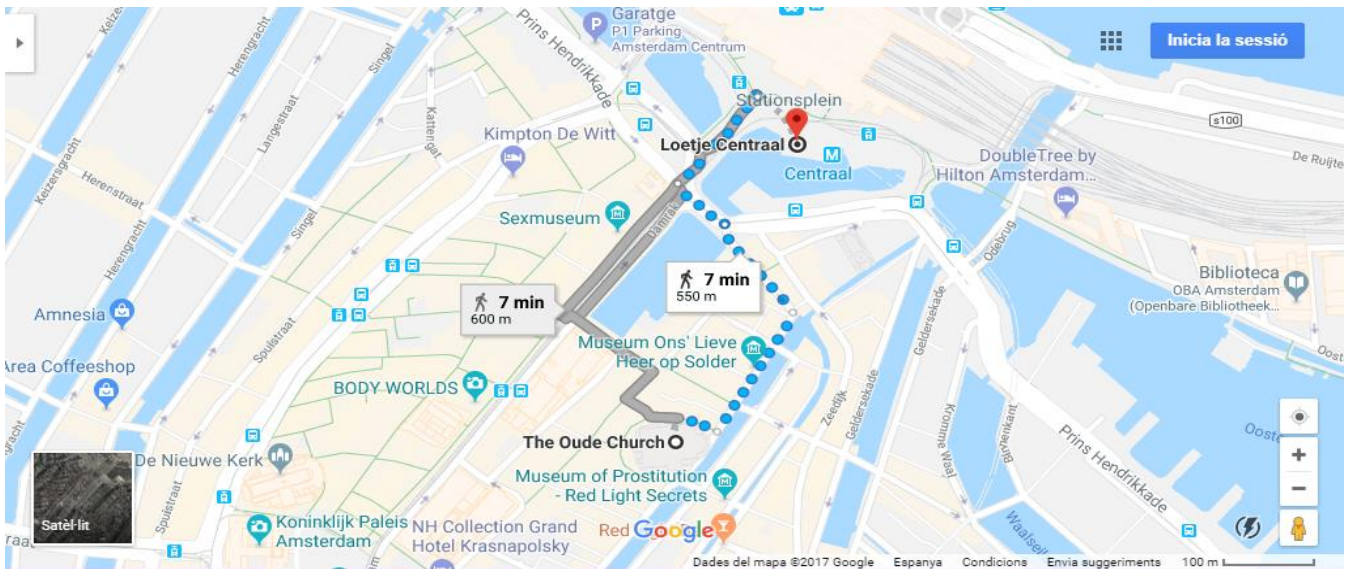


Seguidament, d'haver fet la ruta, soparé a un restaurant proper anomenat **Loetje Centraal**.



Finalment, tornaré a l'hostal.

Tercer dia **1 de juliol**

És l'últim dia en Amsterdam. Aniré a Amsterdam Centraal per agafar el tren que em portarà a la meva pròxima destinació a les 7:00 hores.



Recompte de la ruta holandesa:

| | |
|---------------------------------|--------------------|
| Hostal | 117,58 € |
| Entrada Casa d'Anne Frank | 9,50 € |
| Entrada de Rijksmuseum | 17,50 € |
| Entrada Museu Van Gogh | 18 € |
| Ruta per la ciutat | petita remuneració |
| Entrada Museu del Sexe | 5 € |
| Ruta pel Barri Vermell | 12 € |
| Menjars | ±150 € |

TOTAL : 339,58 €

De Amsterdam a Berlín

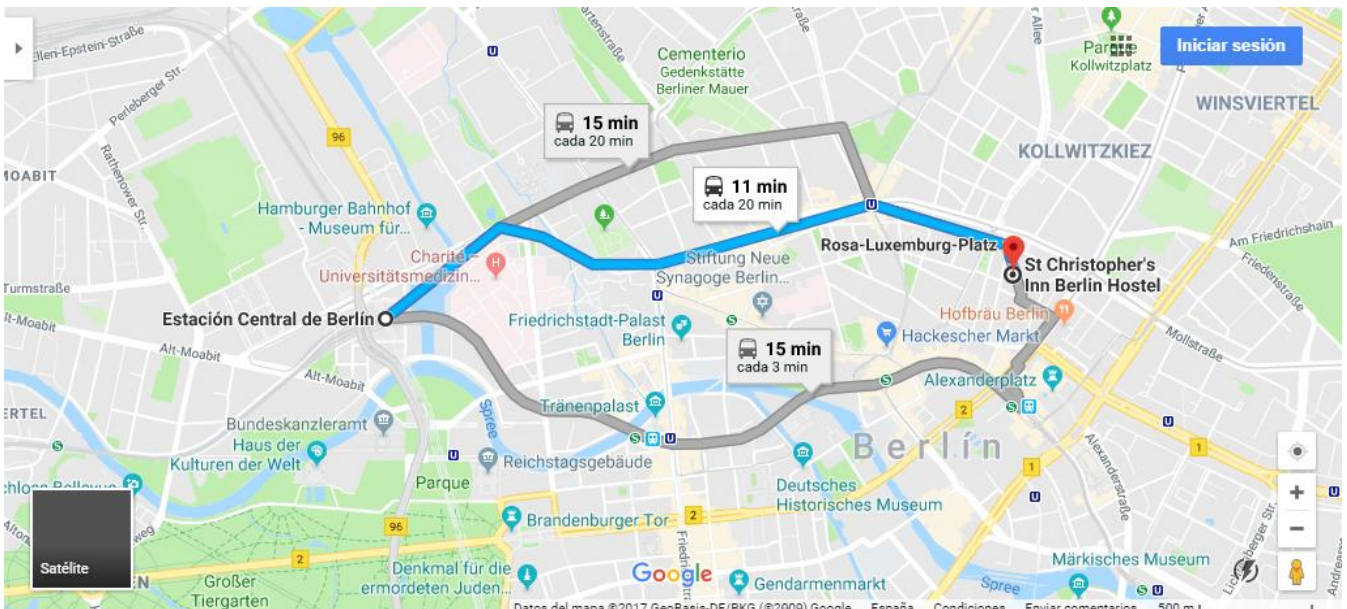
Primer dia 1 de juliol

Berlín és la capital i la ciutat més gran d'Alemanya. La travessen els rius Spree i Havel. Des del segle XIII, Berlín va ser la capital del Regne de Prússia, de l'Imperi alemany, de la República de Weimar i del Tercer Reich. Després de la Segona Guerra Mundial, la ciutat va quedar dividida en el est i en l'oest i va quedar envoltada pel mur de Berlín durant el 1961 i el 1989. Després de la reunificació del 1990, la ciutat va recobrar el estatus de capital de tota Alemanya. És un centre de cultura, política, mitjans de comunicació i ciència d'Europa. L'economia es basa sobretot en el sector serveis.

Arribaré a les 13:22 hores a l'estació de trens de **Berlín Hauptbahnhof**.



Seguidament, agafaré un bus que m'aproparà al meu hostel anomenat **St. Christopher's Inn Berlin**, en el carrer Rosa Luxemburg, 39-41.



St Christopher's Inn Berlin ★★★★★

BERLÍN

🌙 Viaje de 2 Noches

👤 1 Adulto, 1 Habit. desde dom 01/07/2018 a mar 03/07/2018

🔍 Cama individual en dormitorio compartido mixto de 16 camas (Sólo alojamiento)

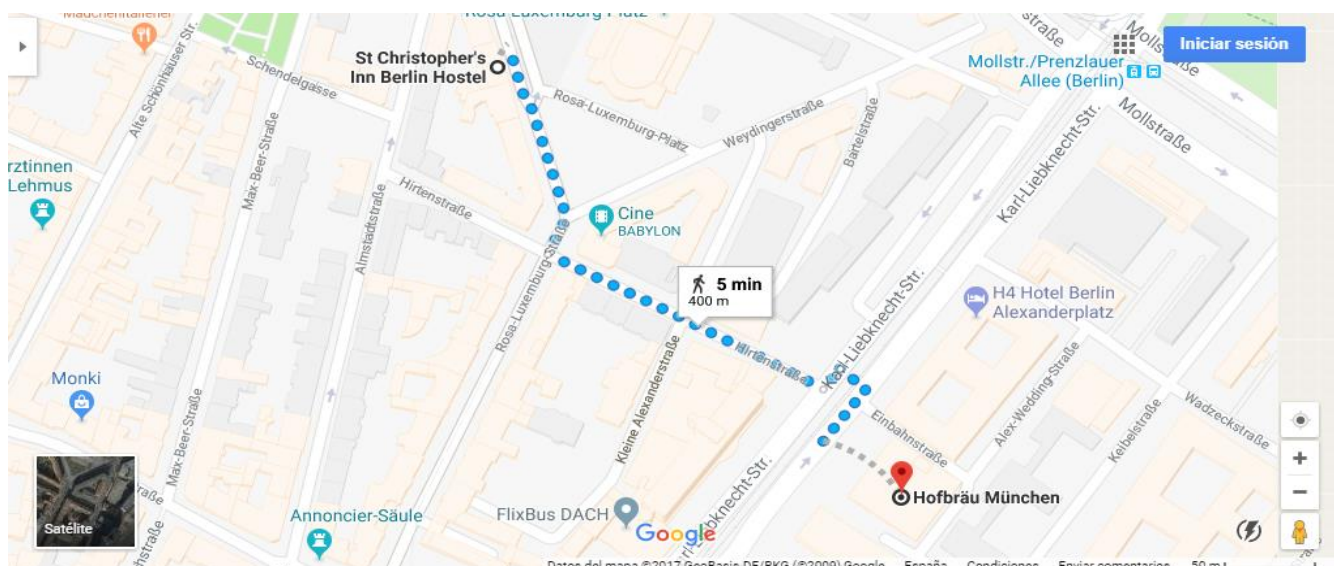
Precio total

72,01 €

Continuar

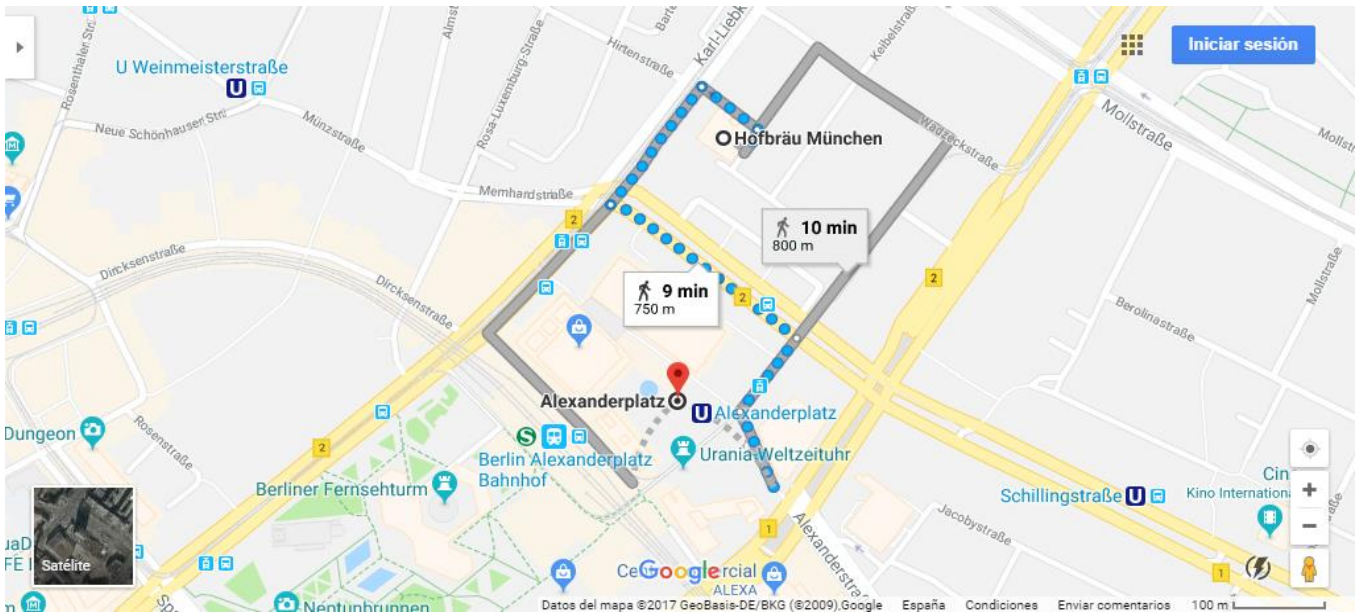
Per moure'm per la ciutat, m'he comprat un **Welcome Card Berlin**, aquest targeta permet l'ús il·limitat del transport públic i fa descomptes en més de 190 museus i atraccions de la ciutat. La pots obtenir en els aeroports, en les estacions de trens o per internet.

Després d'haver deixat la maleta en l'alberg, aniré a dinar a un restaurant proper anomenat **Hofbräu Berlin**.



Havent dinat, caminaré fins al Alexanderplatz.

Alexanderplatz és una gran plaça coneguda per ser una de les grans intercanviadors de transport de la ciutat. Està envoltada de grans edificis i estructures importants. S'anomena així en honor al tsar Alexandre I. Al segle XIX, la plaça es va convertir en un centre important, amb la construcció d'un mercat i una estació de metro. En la dècada de 1920 es va convertir en el centre de la nit berlinesa. Tot i la construcció de varies coses, encara té un caràcter socialista. En 2007, uns obrers que treballaven al clavegueram van descobrir al subsòl un dels majors búnquers d'Alemanya.



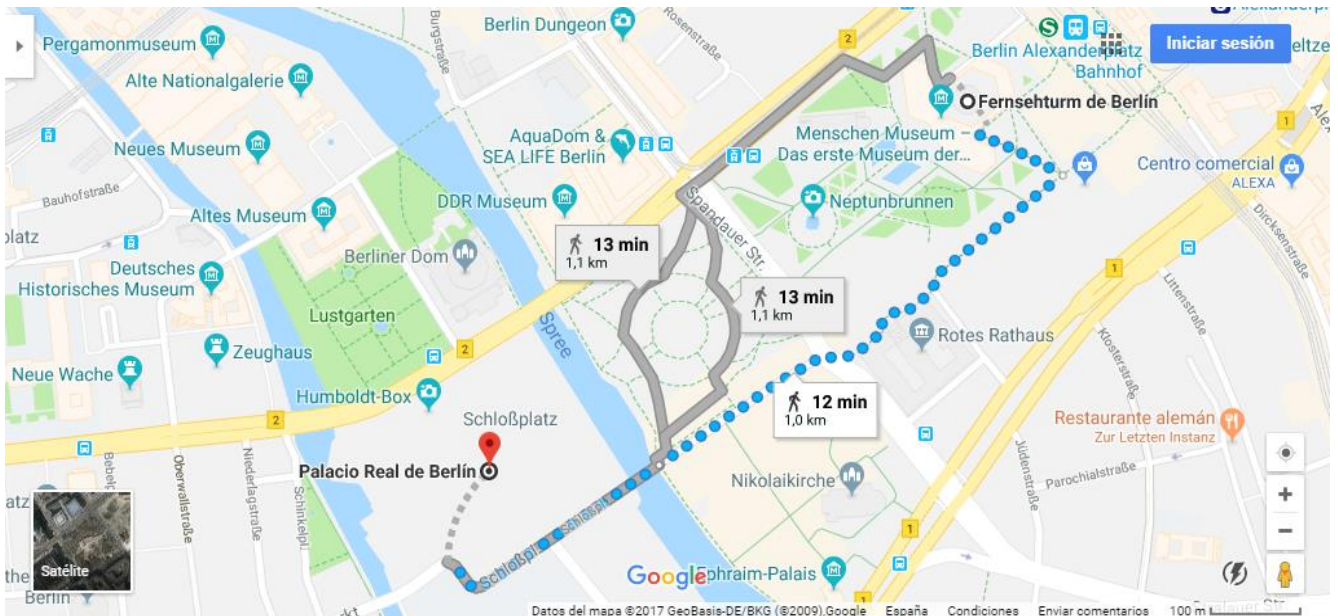
A continuació, em dirigiré cap al Fernsehturm.

El **Fernsehturm** és una torre de televisió. Va ser construïda el 1969 per la República Democràtica Alemanya i la seva imatge es va utilitzar pel govern de la RDA com a símbol del Berlín Oriental. Fa 368m d'alçada, és el segon edifici més alt d'Europa. A la última planta hi ha una gran esfera amb un mirador i un restaurant, aquest restaurant va girant en 360 graus cada mitja hora.



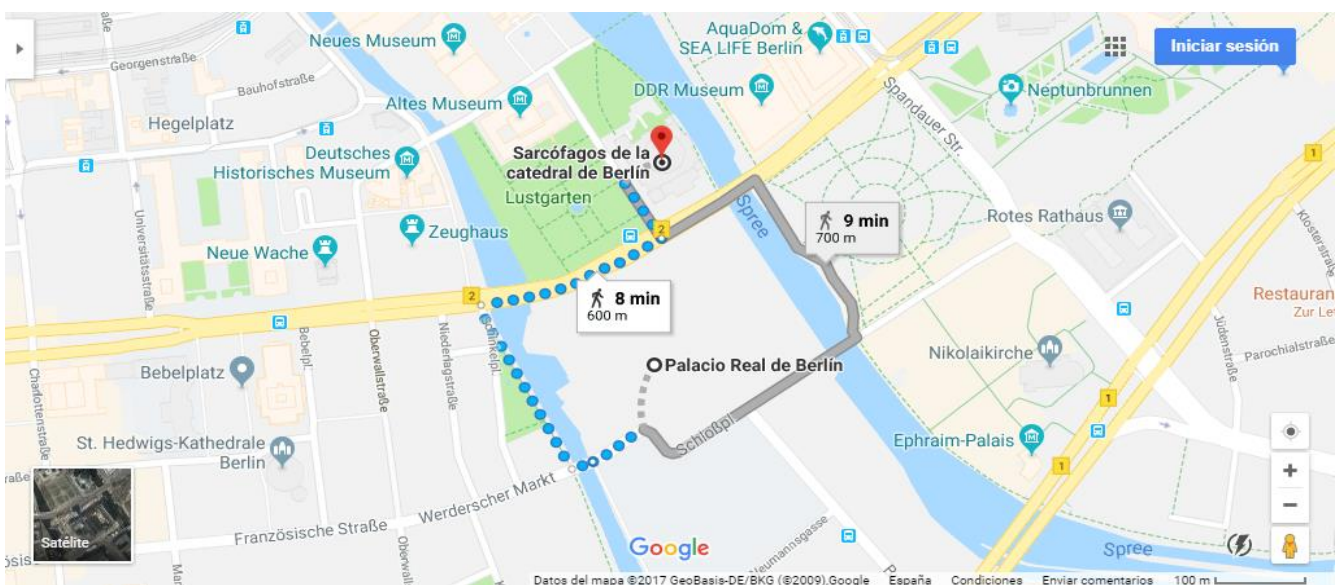
Seguidament, caminaré fins al Palau Real de Berlín.

El **Palau Real de Berlín** va ser un edifici important en la administració en Prússia. Després de la reunificació alemanya de 1990, es va voler reconstruir l'edifici malmès en una batalla el 1945 i sent totalment destruït en 1950. Va ser la residència dels Hohenzollem des del segle XVIII fins la caiguda de l'Imperi Alemany.



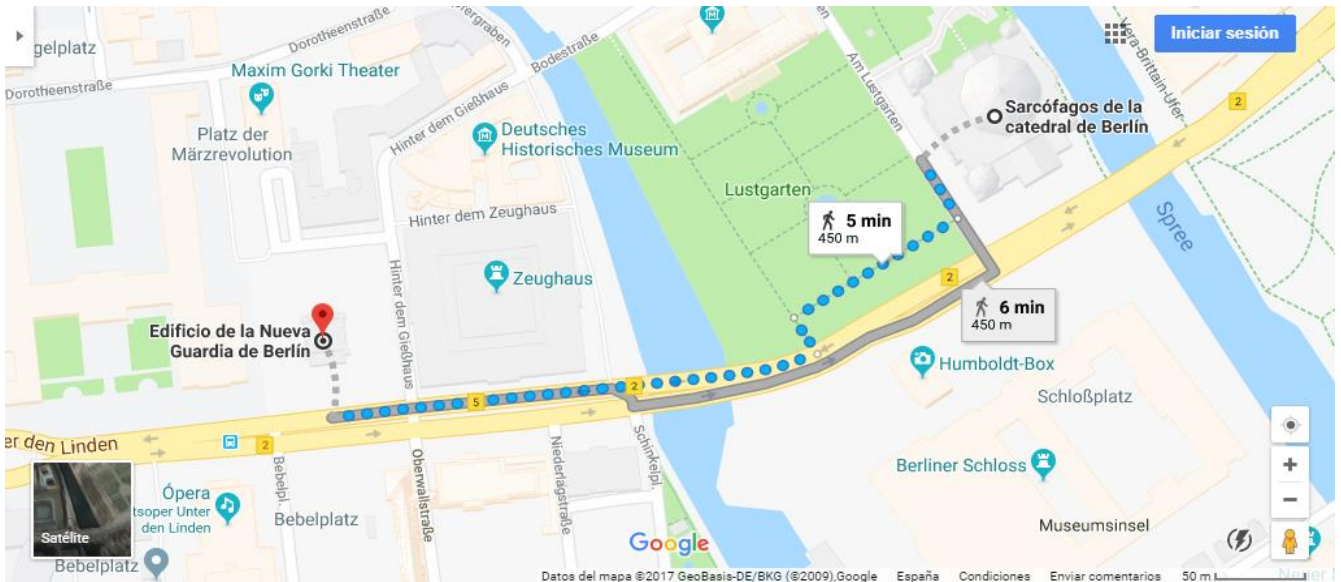
Després, aniré fins la Catedral de Berlín.

La **Catedral de Berlín** és un temple de l'Església Evangèlica. Va ser construït entre 1895 i 1905, on abans hi havia una catedral barroca que va ser derrocada en 1894. Aquesta nova catedral va ser dissenyada per Julius Raschdorff en l'estil neobarroc de finals del segle XIX i inicis del segle XX. El 1975 van començar a reconstruir al ser danyada pels bombardejos durant la Segona Guerra Mundial, i va acabar el 1993.



Seguidament, em dirigiré al Neue Wache.

La **Nova Guàrdia** és un edifici dissenyat per Friedrich Schinkel i un referent en l'estil neoclàssic alemany. Va acabar de ser construïda el 1818. Abans eren casernes de les tropes del príncep de Prússia, és un monument a les víctimes del feixisme durant la Alemanya Oriental.



A continuació, caminaré fins al Bebelplatz.

La **Bebelplatz** és una plaça que va ser nomenada en honor de August Bebel, un líder del Partit Socialdemòcrata d'Alemanya en el segle XIX. És celebre per ser un lloc on es va fer la crema de llibres en el 1933, fet per membres de les "camises marrons" i les Juventuts Hitlerianes, cremant uns 20.000 llibres.



Havent vist la plaça, aniré a una altra plaça anomenada Gendarmenmarkt.

La **Gendarmenmarkt** és una plaça, considerada la més bella de la ciutat. Es va crear el 1688 planejat com a part d'un suburbi per Frederic I de Prússia, aquí s'hi van assentar immigrants francesos protestants. Durant la Segona Guerra Mundial, va patir molts danys, però va ser reconstruïda.



Després, visitaré el Museu de Pèrgam.

El **Museu de Pèrgam** és un museu d'art. Va ser inaugurat el 1930. Les zones més famoses són les dedicades a l'Islam, Roma, Grècia i el període hel·lenístic, Mesopotàmia i el Pròxim Orient.

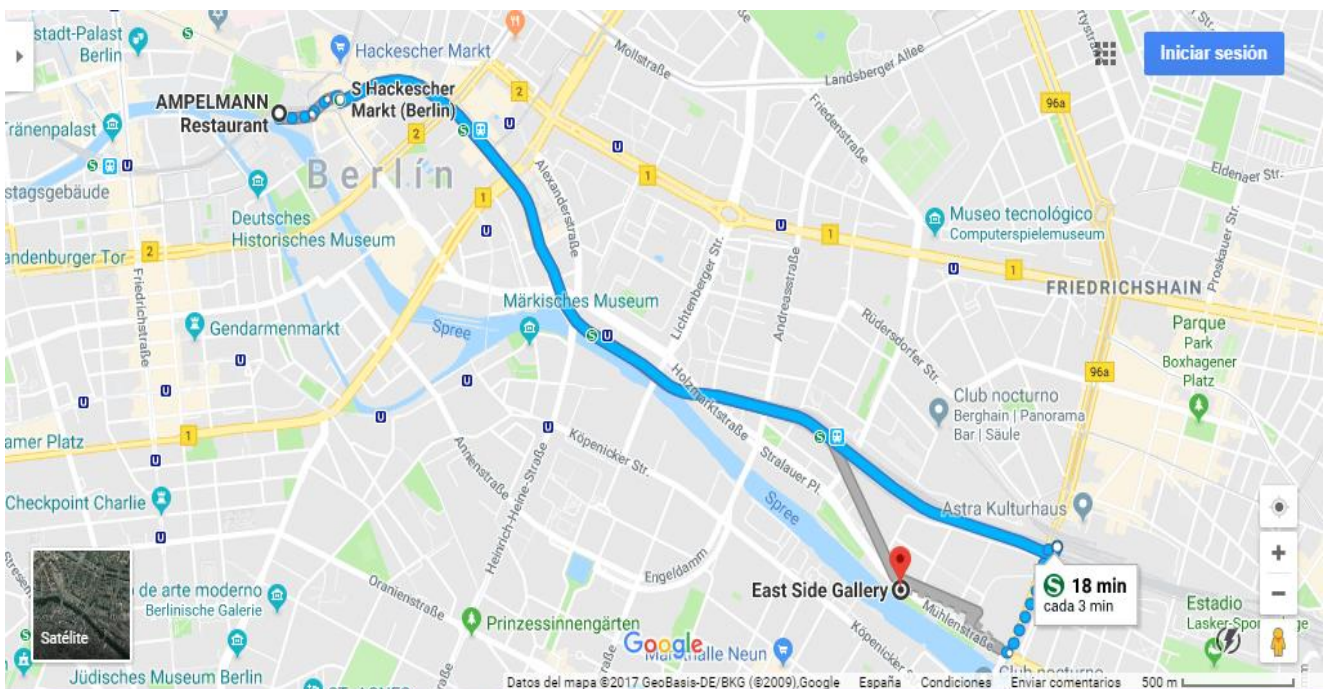


Quan hagi visitat el museu, aniré a sopar a un restaurant que es diu **Ampelmann restaurant**.



Seguidament, agafaré un tren per arribar a la meua següent destinació, el East Side Gallery.

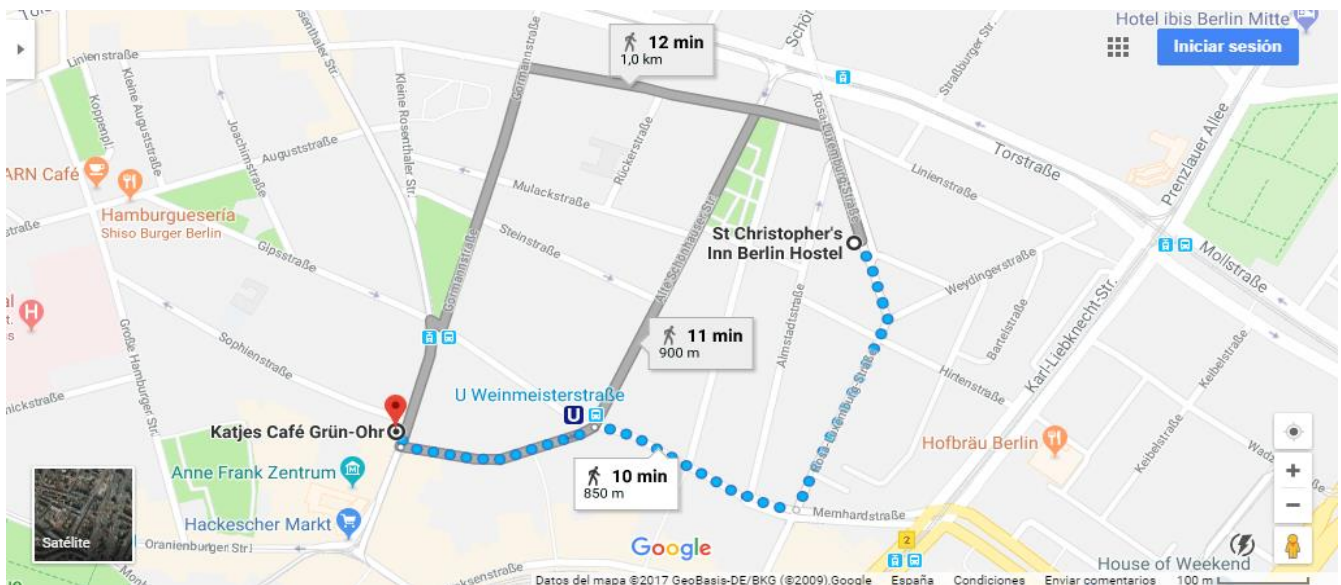
East Side Gallery és una galeria d'art a l'aire lliure i és considerada la més llarga del món. Conté 103 murals pintats per artistes de arreu del món que dediquen un homenatge a la llibertat, eufòria i esperança per un millor món.



Finalment, tornaré a l'hostal agafant el transport públic.

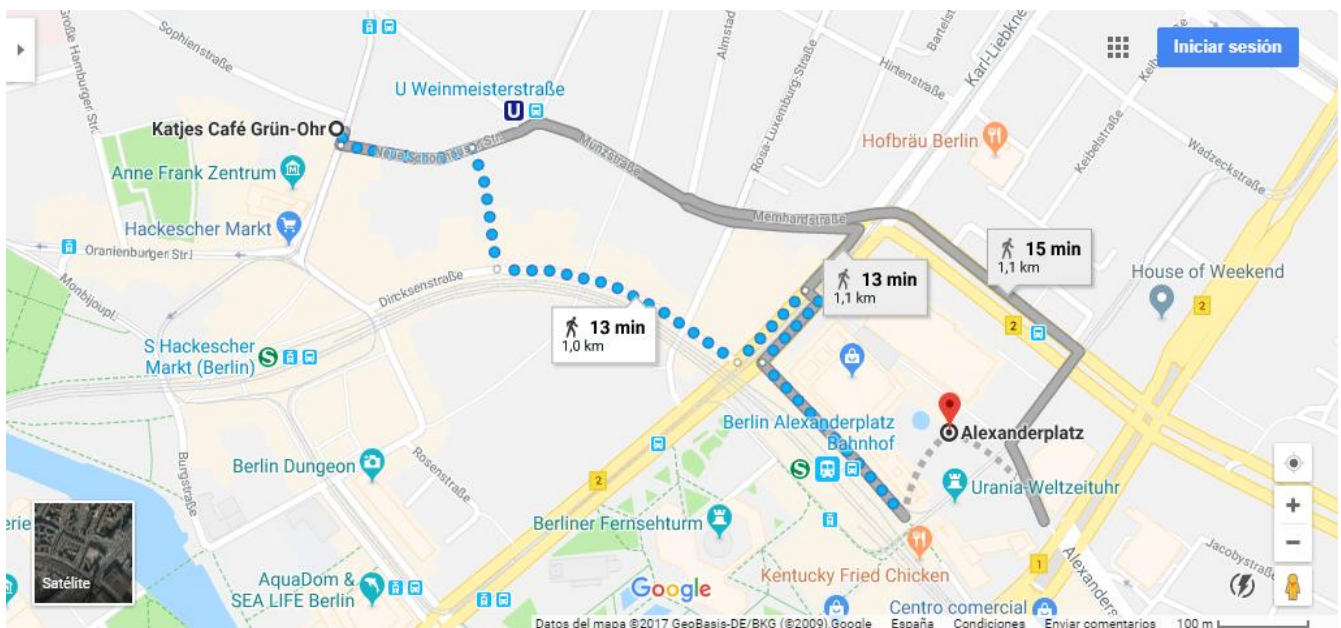
Segon dia 2 de juliol

Pel matí, esmorzaré a una cafeteria propera a l'hostal.



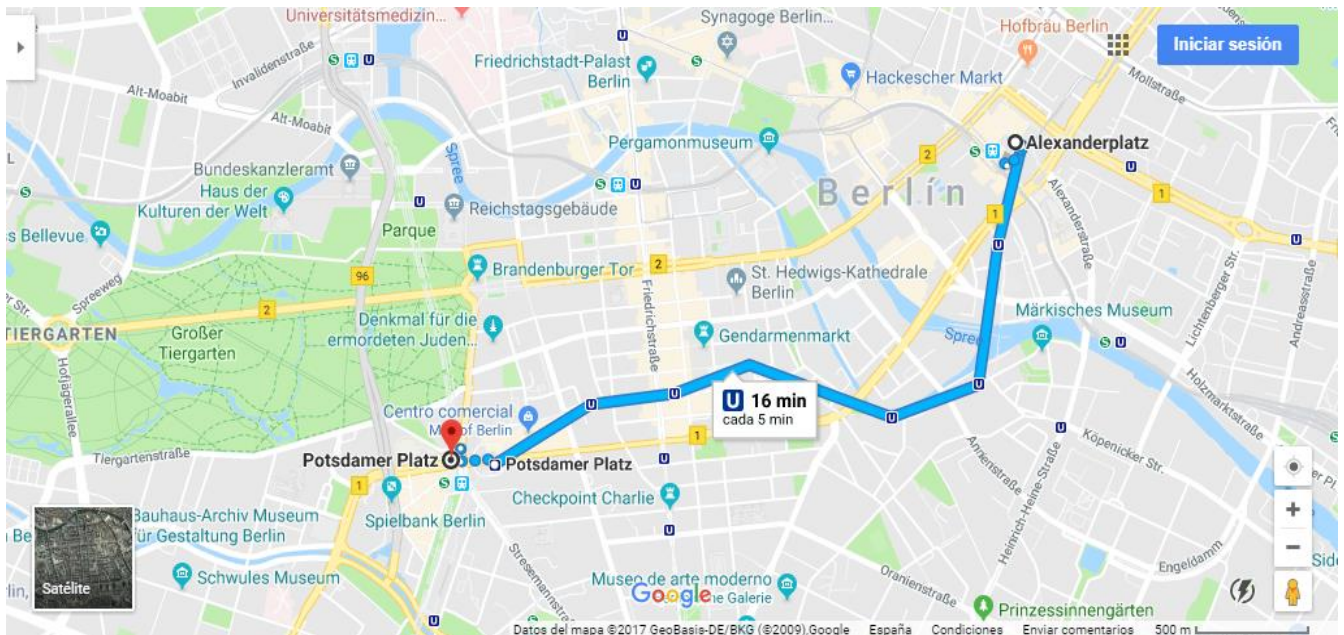
Seguidament, caminaré fins al Alexanderplatz, ja que és el lloc on comença la visita guiada per la ciutat.

En la visita veuré l'Alexandreplatz, l'Ajuntament Vermell i el Barri de Sant Nicolau, la Catedral de Berlín, l'Illa dels Museus, la Nova Guàrdia, la Universitat Humboldt, el Bebelplatz, el Gendarmenmarkt, el Checkpoint Charlie, Ministeri Nazi d'Aviació, l'Antic emplaçament del Búnquer de Hitler, el Memorial als Jueus Morts en Europa i la Porta de Brandenburg. Dura 3 hores.



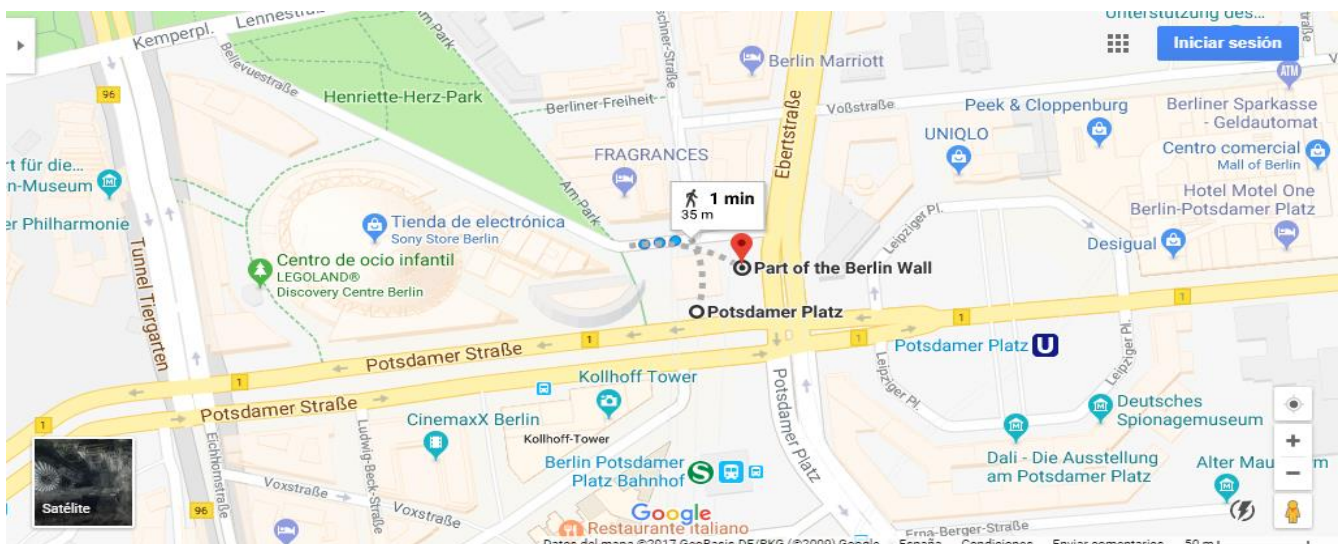
Després, agafaré un tren per anar a la Postdamer Platz.

La **Postdamer Platz** és una plaça i intersecció de carrers principals del centre de la ciutat. Durant els anys 1920 i 1930 va ser un dels centres més animats d'Europa. Quan Berlín va quedar dividida, aquesta plaça va quedar partida en dos i el 1961, el mur de Berlín el travessa, deixant-lo desolat. El 1990, el lloc va obtenir atenció i va ser dividit en 4 parts i es va deixar a inversors privats per fer un projecte propi.



A continuació, veuré les restes del mur de Berlín.

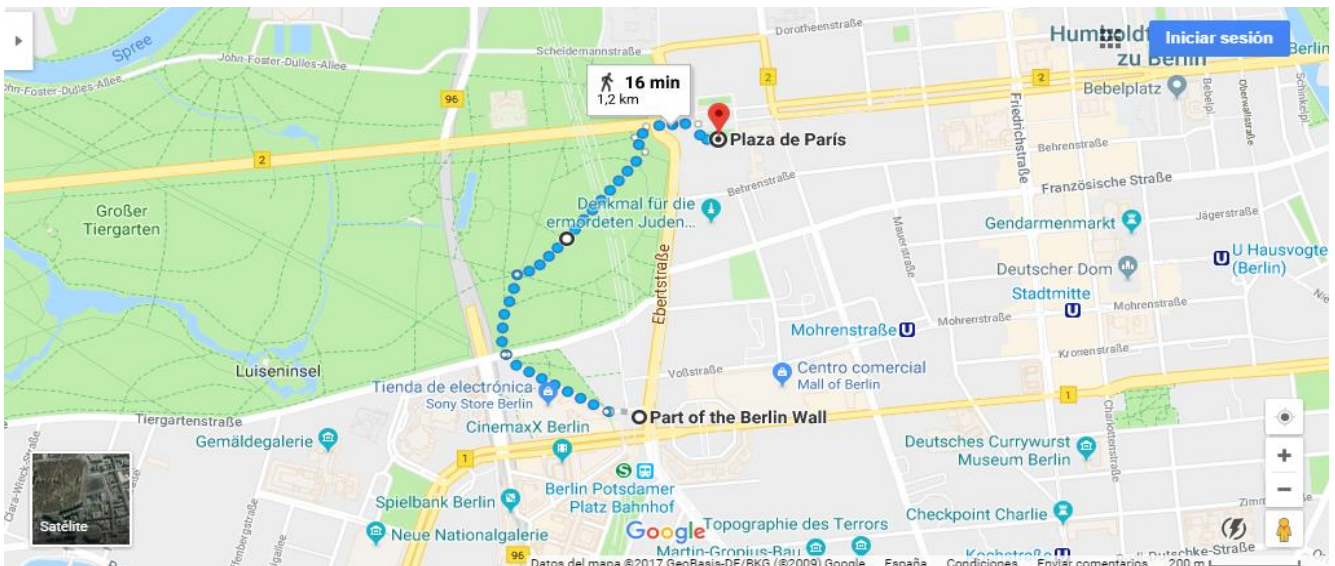
El **mur de Berlín** va ser una frontera que separava el Berlín Oest del Est. És el símbol més conegut de la Guerra Freda i de la divisió d'Alemanya. Després de la Segona Guerra Mundial, Alemanya va quedar dividida en 4 zones controlades per l'URSS, els EUA, el Regne Unit i França. La capital també va quedar dividida en 4 sectors i va convertir-se en la seu de l'espionatge. El 1948, la Unió Soviètica va bloquejar Berlín. El 1949 es van fundar dues repúbliques alemanyes que van ser vigilades per ser una zona fronterera.



Havent observat el mur de Berlín, caminaré fins a Pariser Platz, però passaré per part de Tiergarten per arribar-hi.

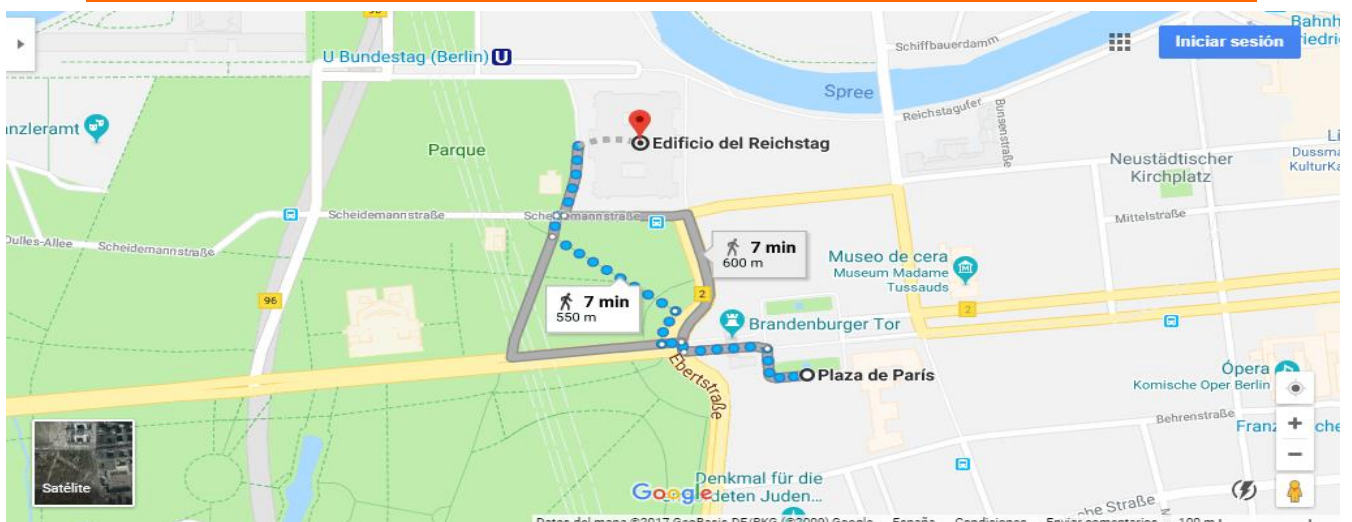
Tiergarten és el parc principal de la ciutat. El seu nom significa jardí d'animals, perquè va ser una zona de caça. Durant les Revolucions de 1848 els manifestants es reunien aquí davant les tropes de l'exèrcit de Prússia.

La **Pariser Platz** és una plaça que està al costat de la Porta de Brandenburg i del Tiergarten. Des de 1945 fins la reunificació alemanya, es troba al límit del sector que dividia el Berlín Est del Berlín Oest i formava part de la construcció de mur, el 1961. El 1989, la plaça va ser oberta per al vianants. Va ser creada entre 1732 i 1734 per Philipp Gerlach sota el govern de Frederic Guillem I de Prússia.



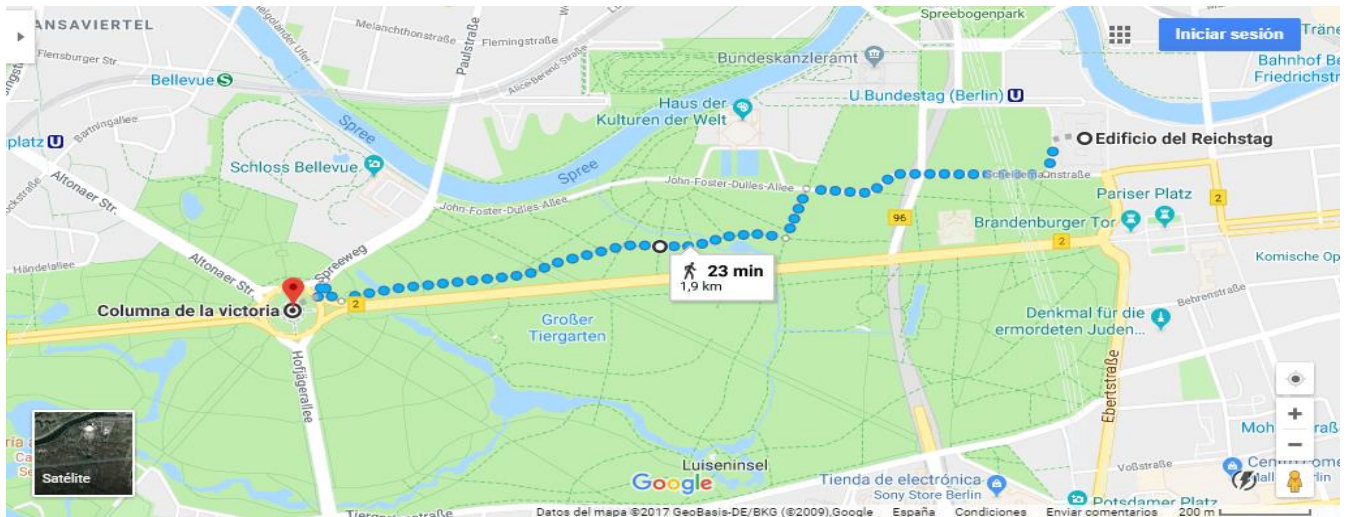
Seguidament, em dirigiré al Reichstag.

L'edifici del Reichstag va ser la seu del Reichstag en el Segon Imperi Alemany (1871-1918) i després es va convertir en el parlament de la República de Weimar (1919-1933). L'edifici va ser dissenyat per Paul Wallot i va acabar de construir-se en 1894 amb un estil neorenaixentista.

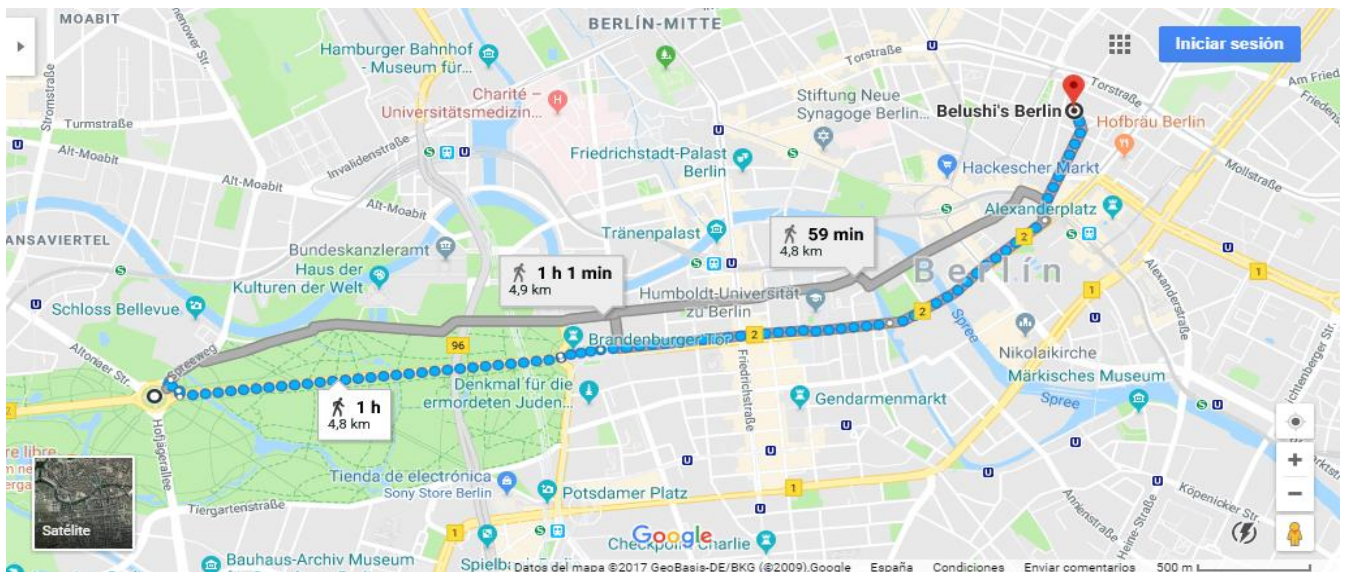


Després, passejaré fins a la Columna de la Victòria.

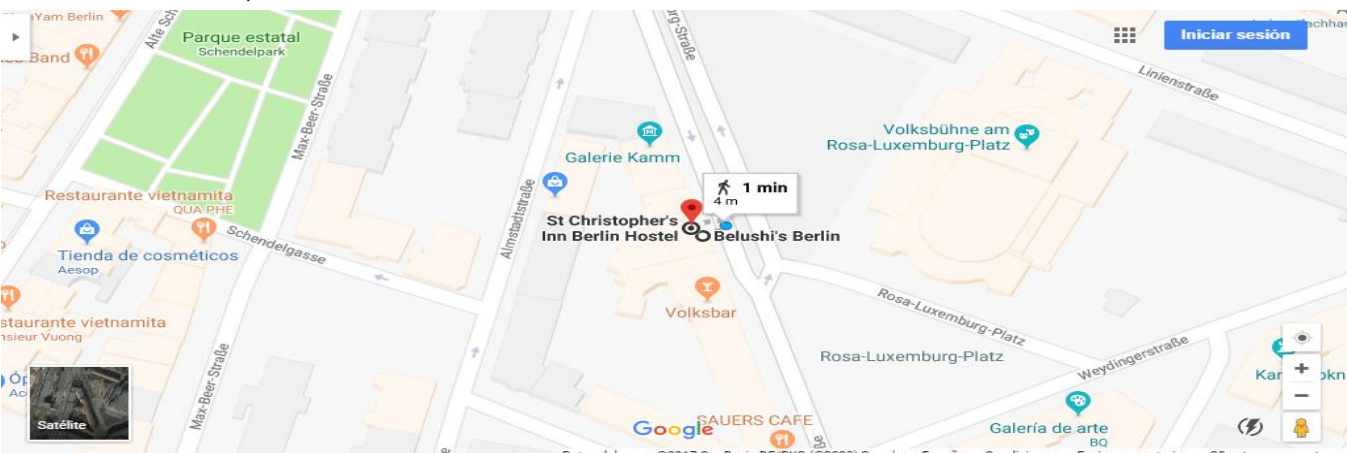
La **Columna de la Victòria** és un monument representatiu de la ciutat. Va ser dissenyat el 1864 per Heinrich Strack per commemorar la victòria de Prússia en la guerra contra Dinamarca, també per la victòria de Prússia sobre Àustria i França.



A continuació, passejaré pel parc i em dirigiré a un restaurant, anomenat **Belushi's Berlin**.

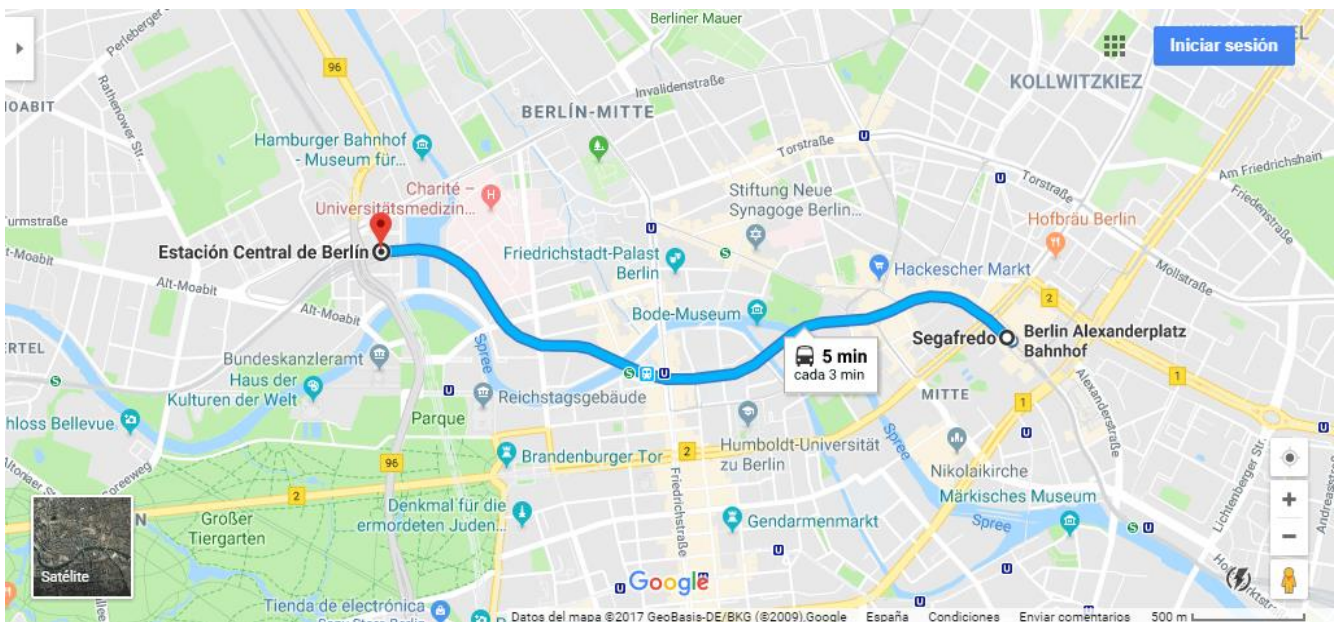
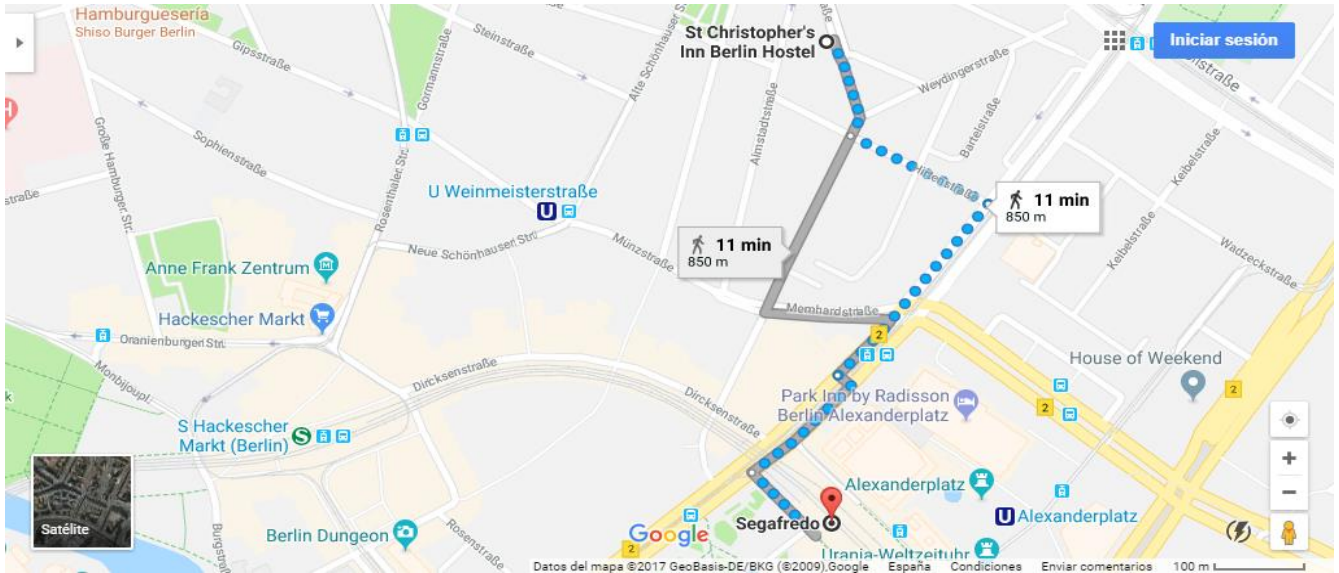


Finalment, tornaré a l'hostal.



Tercer dia 3 de juliol

Esmorzaré en una cafeteria propera, **Segrafredo**, i seguidament, aniré a l'estació de trens Berlin HBF per dirigir-me a la meva nova destinació, el tren surt a les 8:25 hores.



Recompte de la ruta berlinesa:

| | |
|--------------------------------|--------------------|
| Hostal | 72 € |
| Welcome Card Berlin | 27,90 € |
| Museu de Pèrgam | 12 € |
| Visita guiada per Berlín | petita remuneració |
| Menjars | ±100 € |

TOTAL : 221,90 €

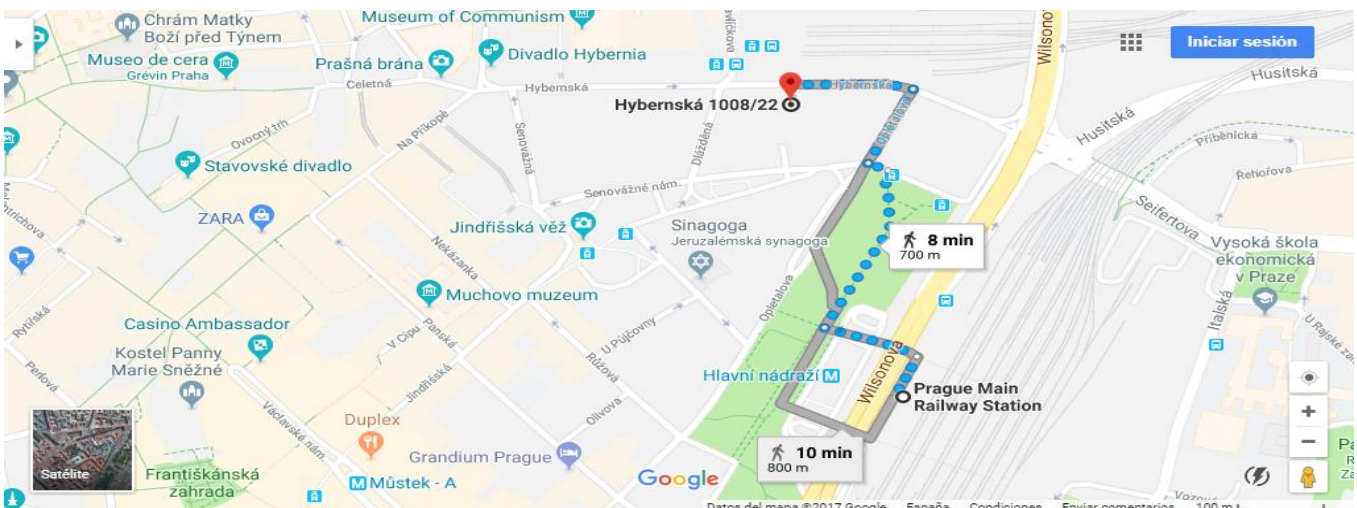
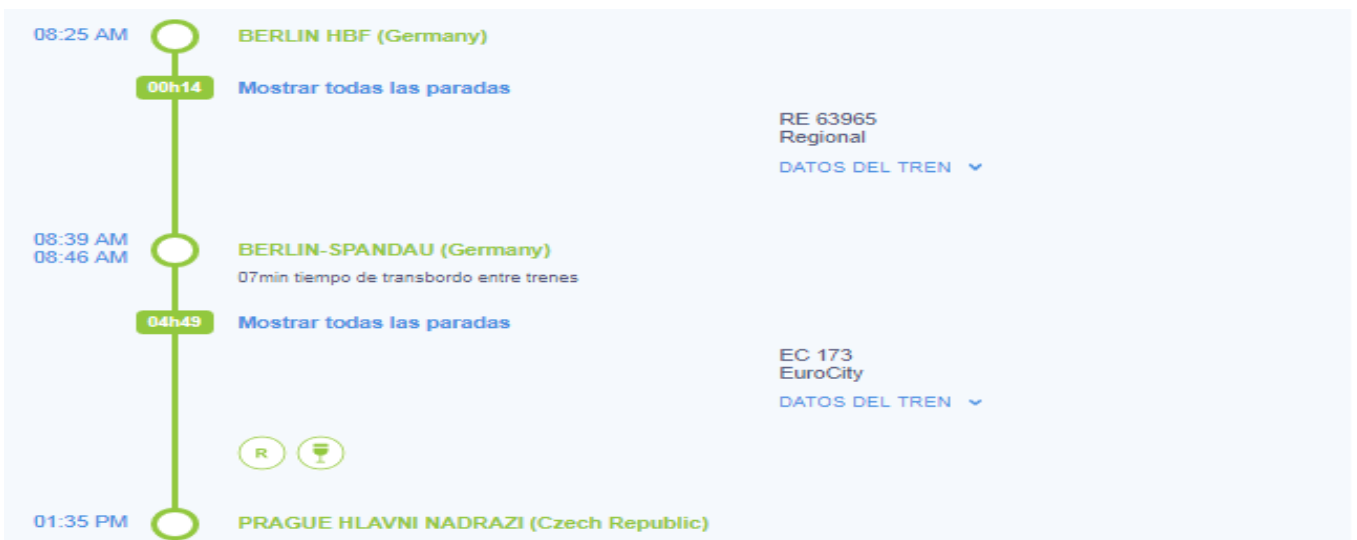
De Berlín a Praga

Primer dia 3 de juliol

Praga és la capital de la República Txeca. Es coneguda com la ciutat de les cent torres, la ciutat daurada, la mare de totes les ciutats i el cor d'Europa. Des de 1992, el seu centre històric és patrimoni de la humanitat per la UNESCO.

Va ser fundada a finals del segle IX i va ser la capital dels reis de Bohèmia. L'any 1620, Bohèmia va estar en els dominis dels Habsburg. Durant el segle XIX, Praga es va convertir en el centre de la renaixença cultural i nacional txeca. El 1918, Txecoslovàquia es va independitzar i la ciutat va considerar-se la capital de l'estat independent. Els 1938 va ser ocupada pels alemanys fins el 1945, aquest mateix any l'exèrcit Roig va ocupar-la i 3 anys més tard van imposar el comunisme. El 1993 Txecoslovàquia es va separar i va anomenar-se República Txeca.

Havent arribat a l'estació central de Praga a les 13:35 hores a Hlavni Nadrazi, caminaré fins a l'hostal que es diu **Hostel One Home** per deixar-hi la maleta.



Hostel One Home ★★★★★

PRAGA

🌙 Viaje de 1 Noche

👤 1 Adulto, 1 Habit. desde mar 03/07/2018 a mié 04/07/2018

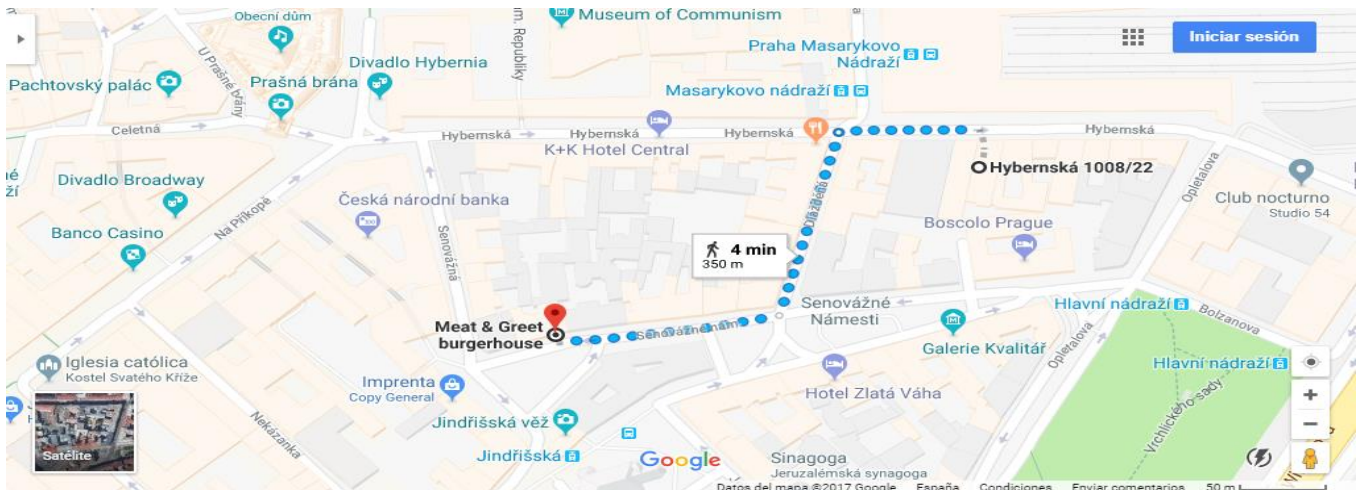
🛏 Cama en habitación mixta compartida de 10 camas - No reembolsable (Sólo alojamiento)

Precio total

32,78 €

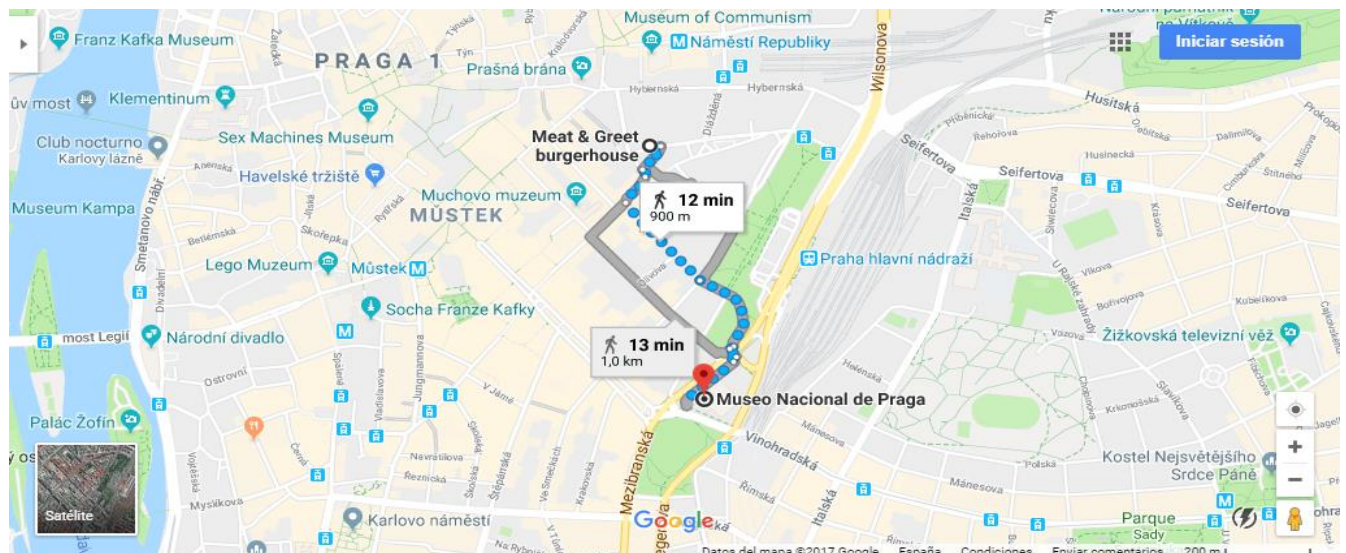
Continuar

Seguidament, caminaré fins al restaurant **Meat & Greet Burgerhouse** per dinar.



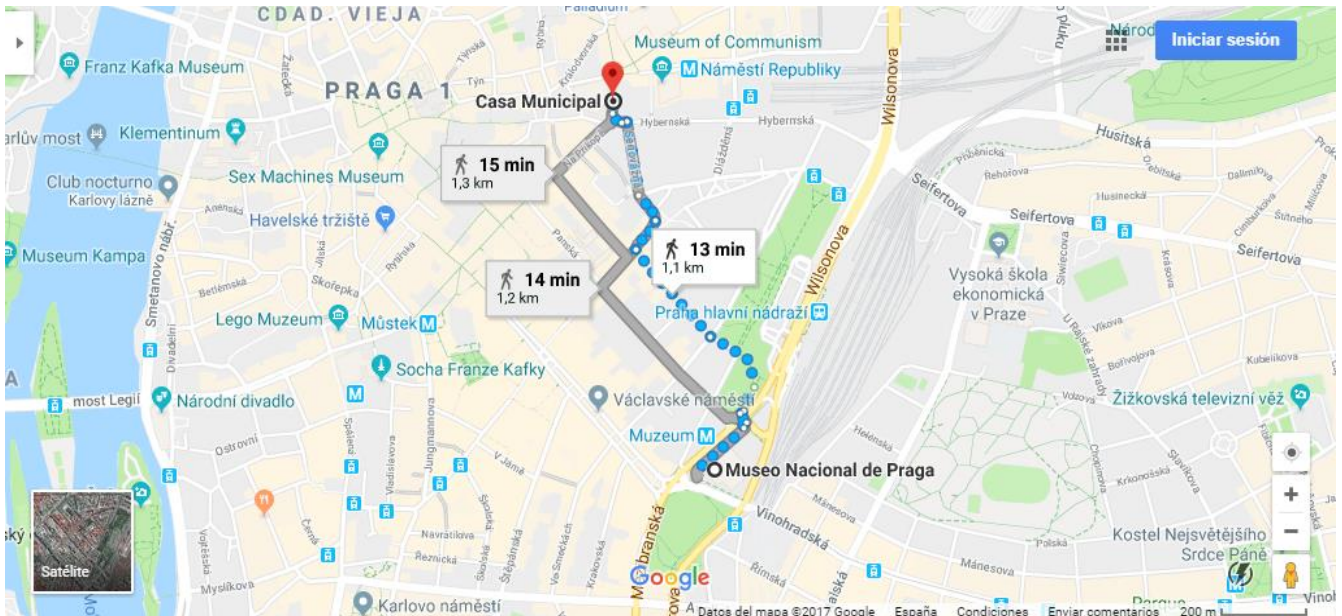
Després de dinar, caminaré fins al Museu Nacional i el visitaré.

El **Museu Nacional de Praga** és un museu, que ocupa un edifici neorenaixentista. Es va fundar el 1818 com a Museu patriòtic de Bohèmia; el 1848 va anomenar-se Museu txec, de 1854 a 1919 s'anomenà Museu Real txec. L'edifici va ser construït per Josef Schulz durant 1885 i 1890.



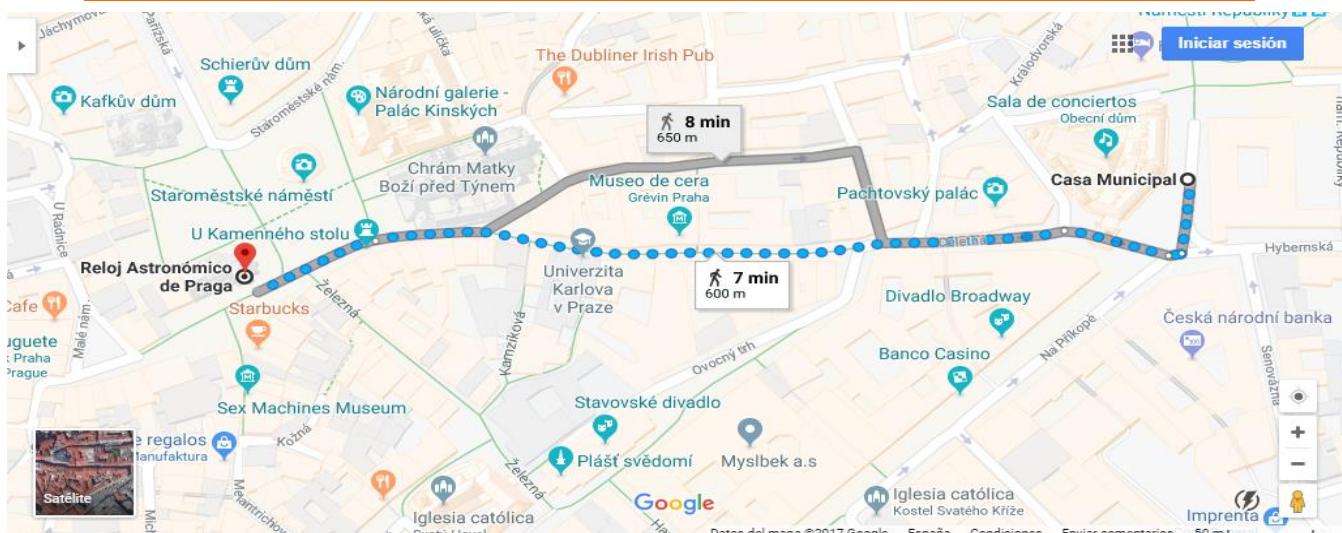
A continuació, aniré a la Casa Municipal de Praga.

La **Casa Municipal de Praga** és un auditori i un punt de referència cívic en la ciutat, també és un edifici important en la història arquitectònica i política de la República Txeca. Abans era la residència urbana dels reis txecs (1383-1484). El va manar a construir el rei Venceslau IV en el 1380. Durant la dinastia dels Habsburg, l'edifici va quedar oblidat fins el 1631. La Casa Municipal va ser construïda entre 1905 i 1911 amb l'objectiu d'encarregar-se de la funció representativa que tenia l'Ajuntament.



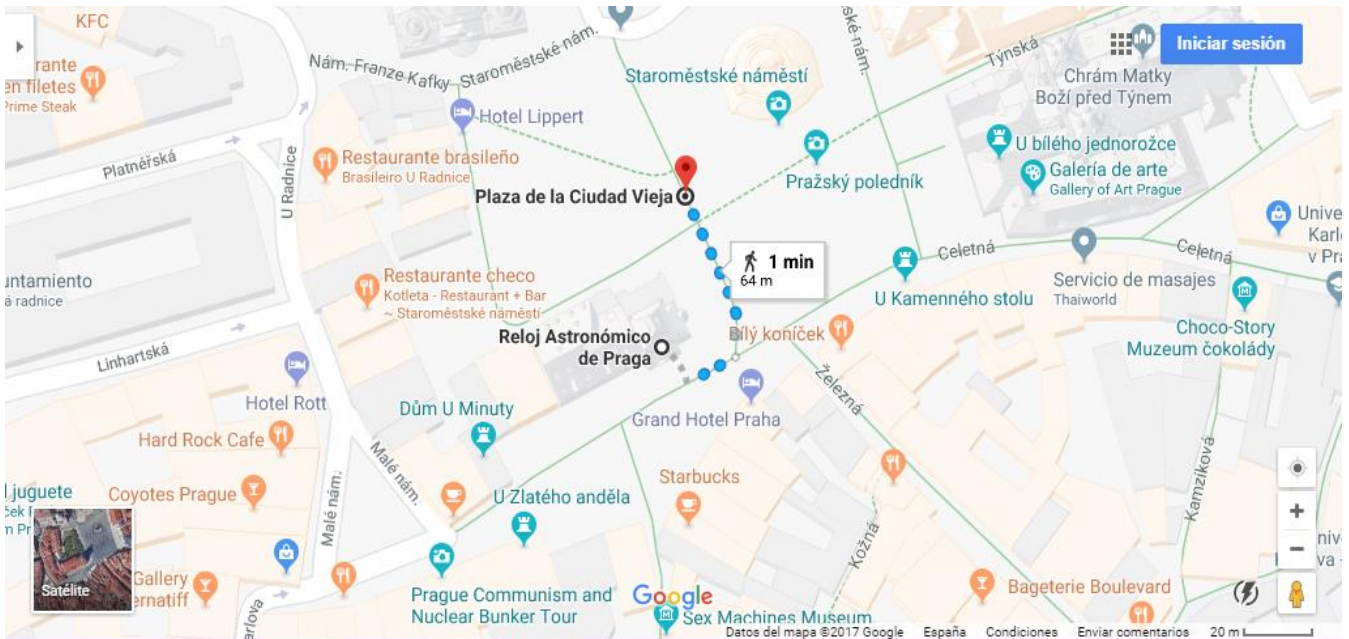
Seguidament, em dirigiré al Rellotge Astronòmic de Praga

El **Rellotge Astronòmic de Praga** és un rellotge astronòmic medieval, que es troba a l'Ajuntament de la Ciutat Vella. Els tres principals components són: el quadrant astronòmic, indica les 24 hores del dia, representa les posicions del sol i de la lluna al cel i altres detalls astronòmics; les figures animades i el calendari circular, medallons que representen els mesos de l'any. La part més antiga és el quadrant astronòmic del 1410.



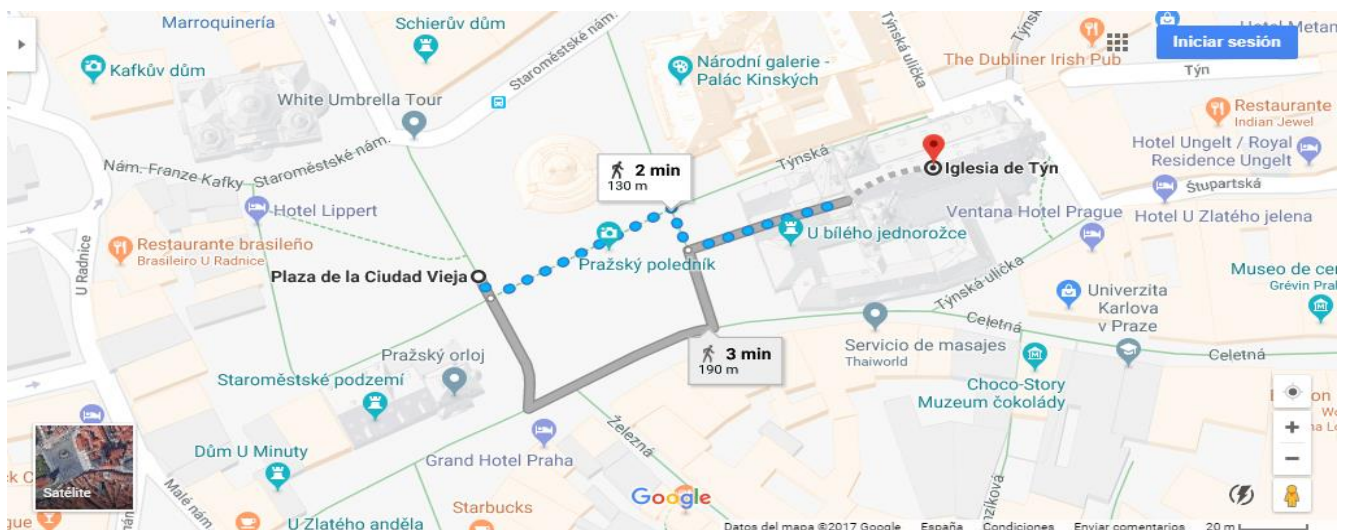
Després, caminaré fins a la Plaça de la Ciutat Vella.

La **Plaça de la Ciutat Vella** és una plaça històrica. Té varis estils arquitectònics. En el centre hi ha una estàtua de Jan Hus, que va ser cremat viu per les seves creences, feta el 1915 pel seu 500 aniversari de la seva mort.



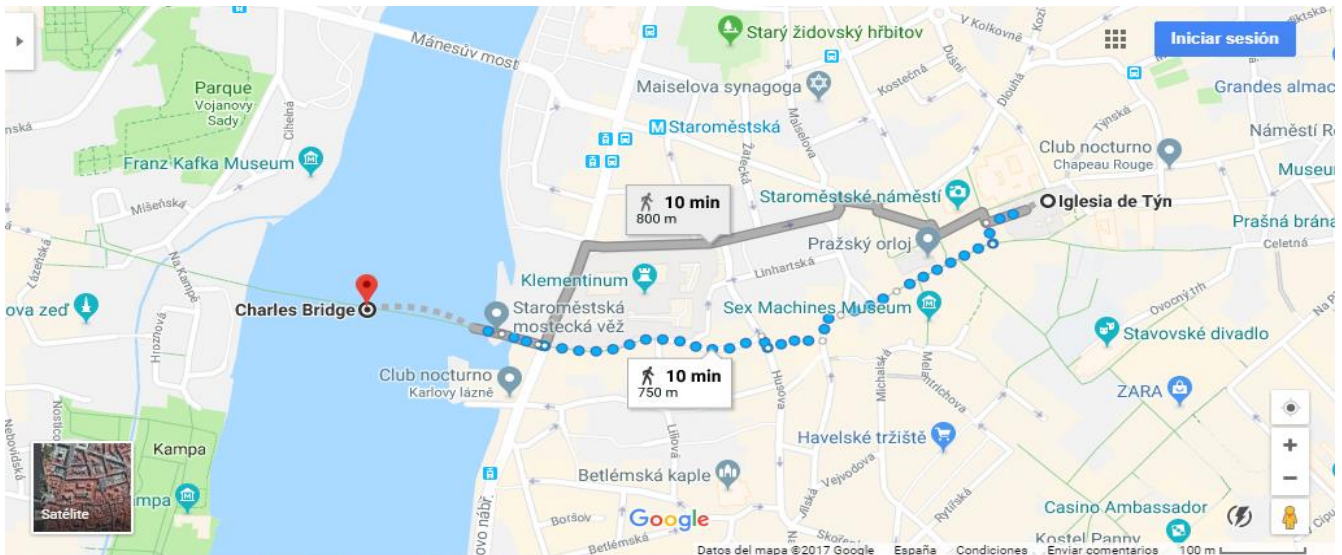
A continuació, aniré a l'Església de Týn.

L'**Església de Santa Maria davant de Týn** és patrimoni cultural de Unesco. La seva construcció va començar en la meitat del segle XIV i va durar fins el segle XVI. És d'estil gòtic i és una de les esglésies més importants de la ciutat per que té el òrgan més antic de Praga.



Havent vist, des de fora, l'església, caminaré fins al Pont de Carles.

El pont de Carles és el pont més antic de la ciutat i està en el lloc que ocupava abans el pont de Judit. El seu nom ve del fet que Carles IV va ser qui va ordenar la seva construcció, el 1357. Avui en dia, el pont és especial per les estàtues, els músics, pintors i venedors de productes artesans.



Havent passejat pel pont, caminaré fins la Plaça de Venceslau.

La Plaça de Venceslau és una plaça i el centre cultural i financer de la Ciutat Nova. El 1348, Carles IV va fundar la Ciutat Nova, volia fer unes zones obertes per mercats. Durant el moviment nacionalista romàntic txec en el segle XIX, es va construir una estàtua de Venceslau i va ser renombrada. EL 1918, Alois Jirásek va llegir la proclamació d'independència de Txecoslovàquia.

